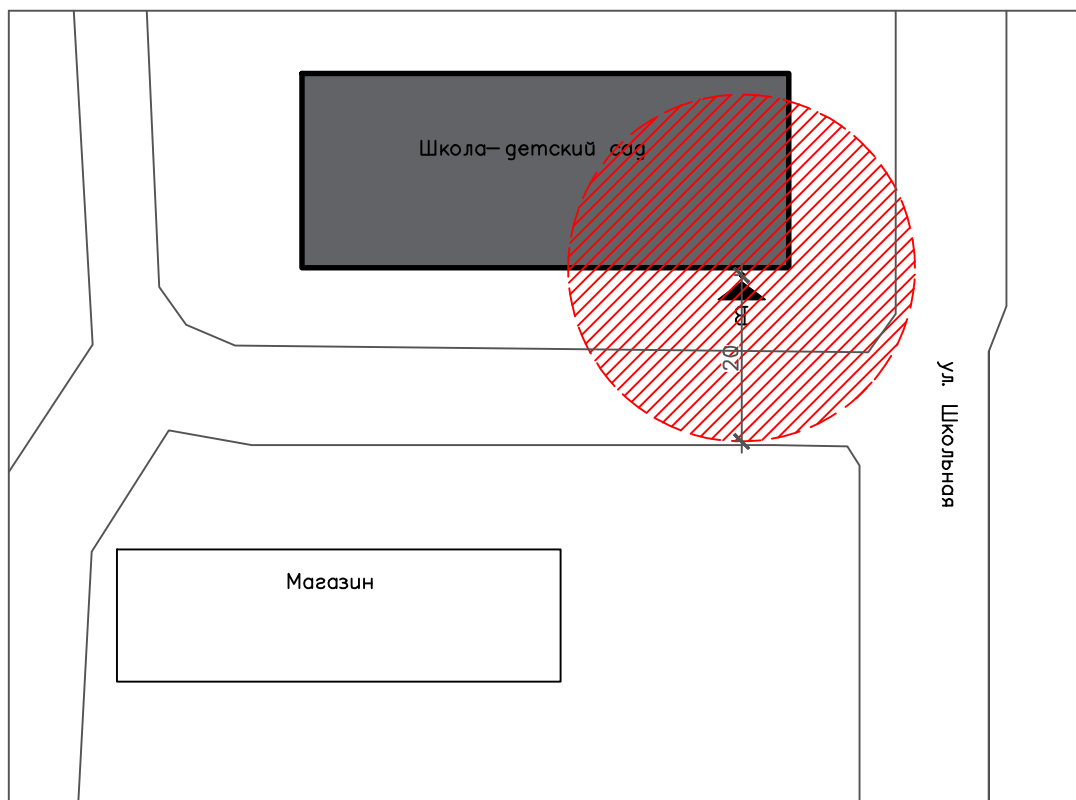
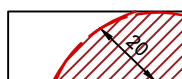


Схема №1
 ТМК ОУ "Караульская средняя школа- интернат", Филиал
 "Малокомплектная начальная школа п. Байкаловск",
 п. Байкаловск, ул. Школьная, д. № 4

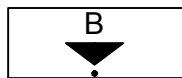


Масштаб 1:1000

Условные обозначения




-граница прилегающих территорий с указанием расстояния



-вход для посетителей в здание организации, вход на обособленную территорию



-граница здания организации

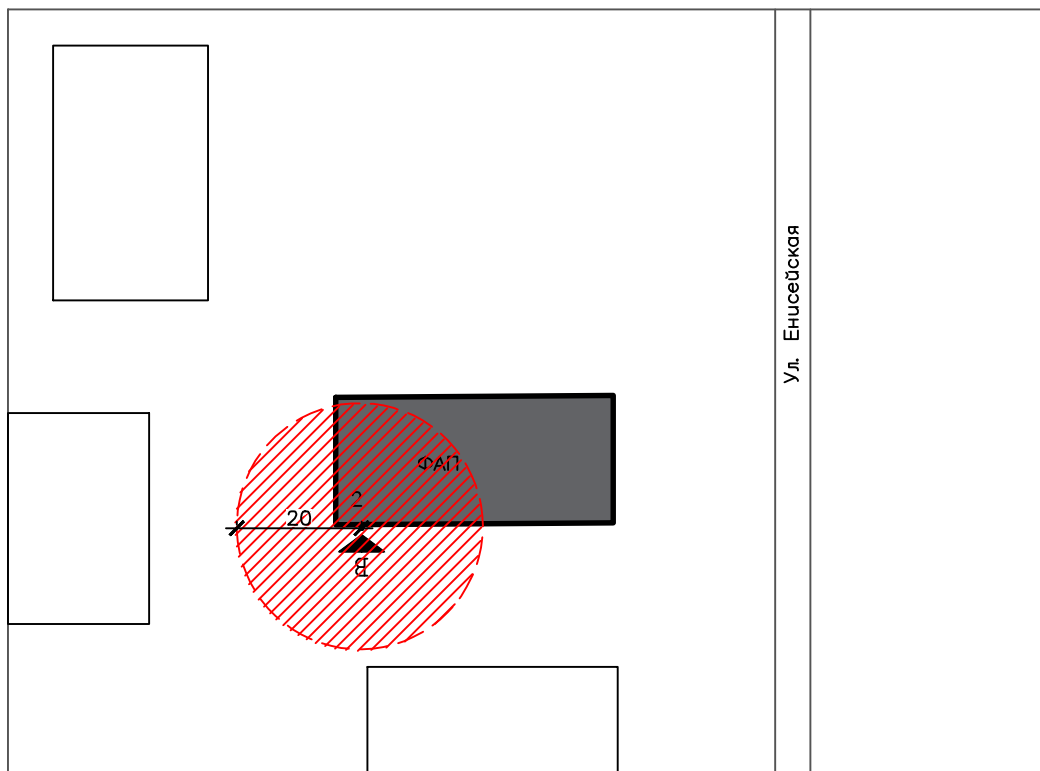


-граница обособленной территории организации (при наличии)



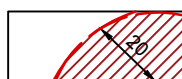
-иные здания и сооружения, проезды

Схема № 2
КГБУЗ "Таймырская межрайонная больница",
Фельдшерско-акушерский пункт,
п. Байкаловск, ул. Енисейская, д. № 2

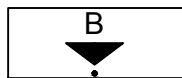


Масштаб 1:1000

Условные обозначения




-граница прилегающих территорий с указанием расстояния



-вход для посетителей в здание организации, вход на обособленную территорию



-граница здания организации

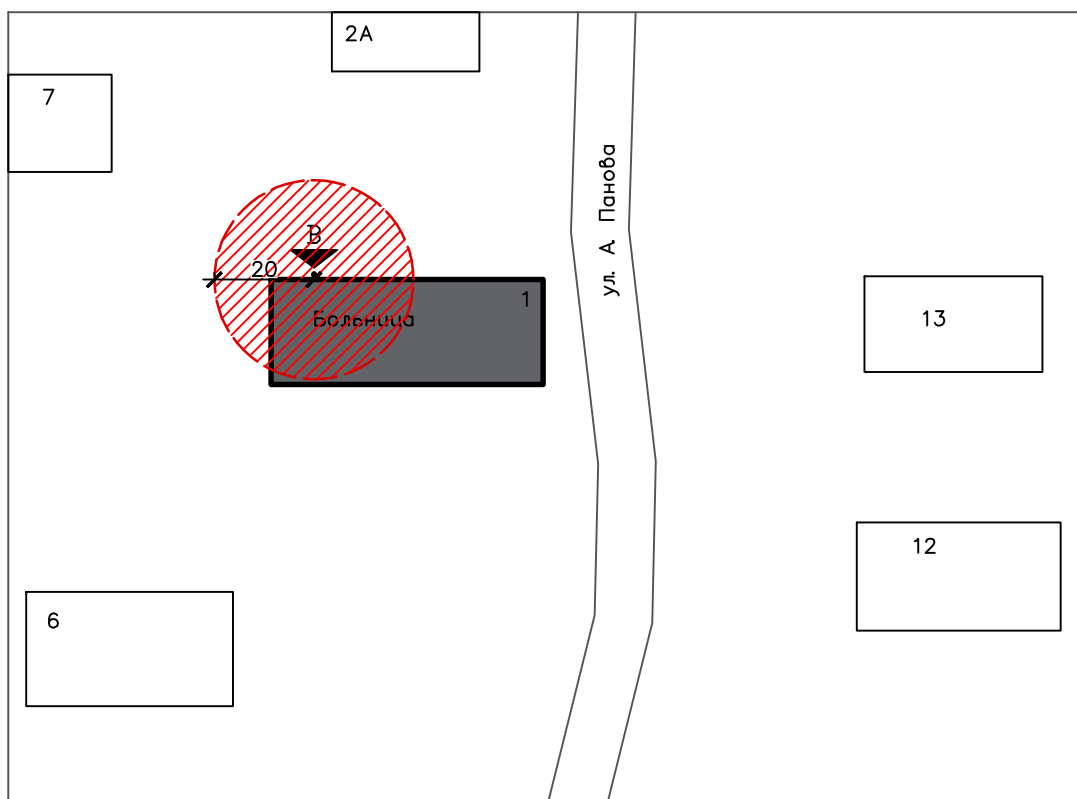


-граница обособленной территории организации (при наличии)



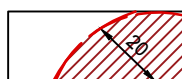
-иные здания и сооружения, проезды

Схема № 3
КГБУЗ "Таймырская межрайонная больница", Врачебная
амбулатория,
п. Воронцово, ул. А. Панова, д. № 1

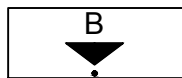


Масштаб 1:1000

Условные обозначения




-граница прилегающих территорий с указанием
расстояния



-вход для посетителей в здание организации, вход на обособленную
территорию



-граница здания организации

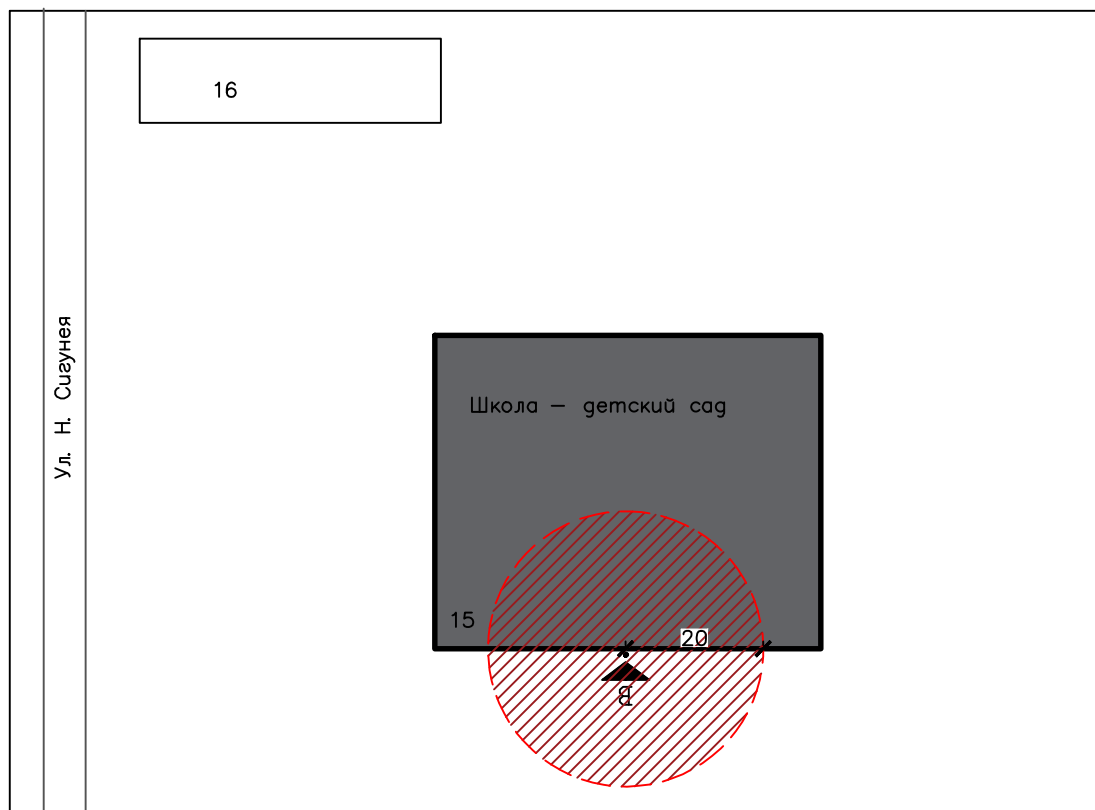


-граница обособленной территории организации (при наличии)



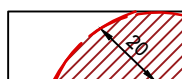
-иные здания и сооружения, проезды

Схема № 4
ТМК ОУ "Воронцовская начальная школа-детский сад",
п. Воронцово, ул. Н. Сигуinea, д. № 15

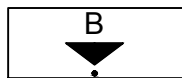


Масштаб 1:1000

Условные обозначения




-граница прилегающих территорий с указанием расстояния



-вход для посетителей в здание организации, вход на обособленную территорию



-граница здания организации

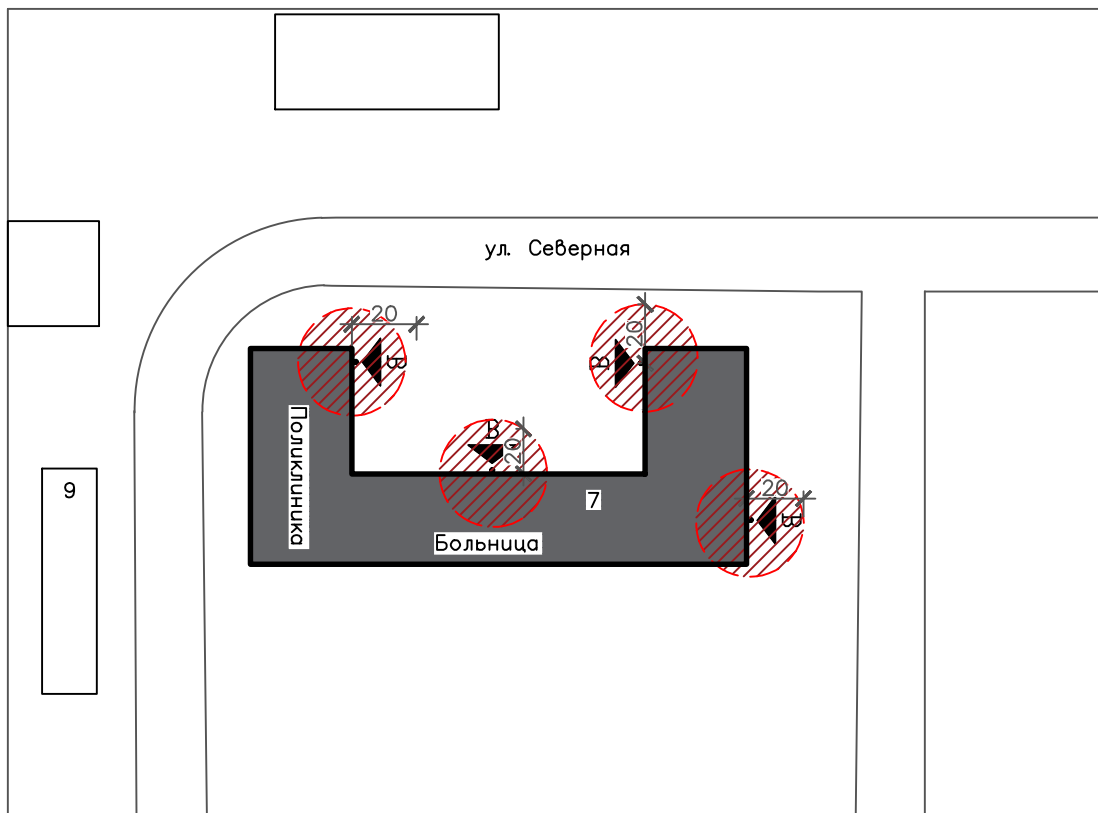


-граница обособленной территории организации (при наличии)



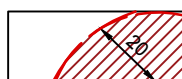
-иные здания и сооружения, проезды

Схема № 5
КГБУЗ "Таймырская межрайонная больница", Караульская
участковая больница,
п. Караул, ул. Северная, д. № 7

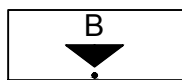


Масштаб 1:1000

Условные обозначения




-граница прилегающих территорий с указанием расстояния



-вход для посетителей в здание организации, вход на обособленную территорию



-граница здания организации

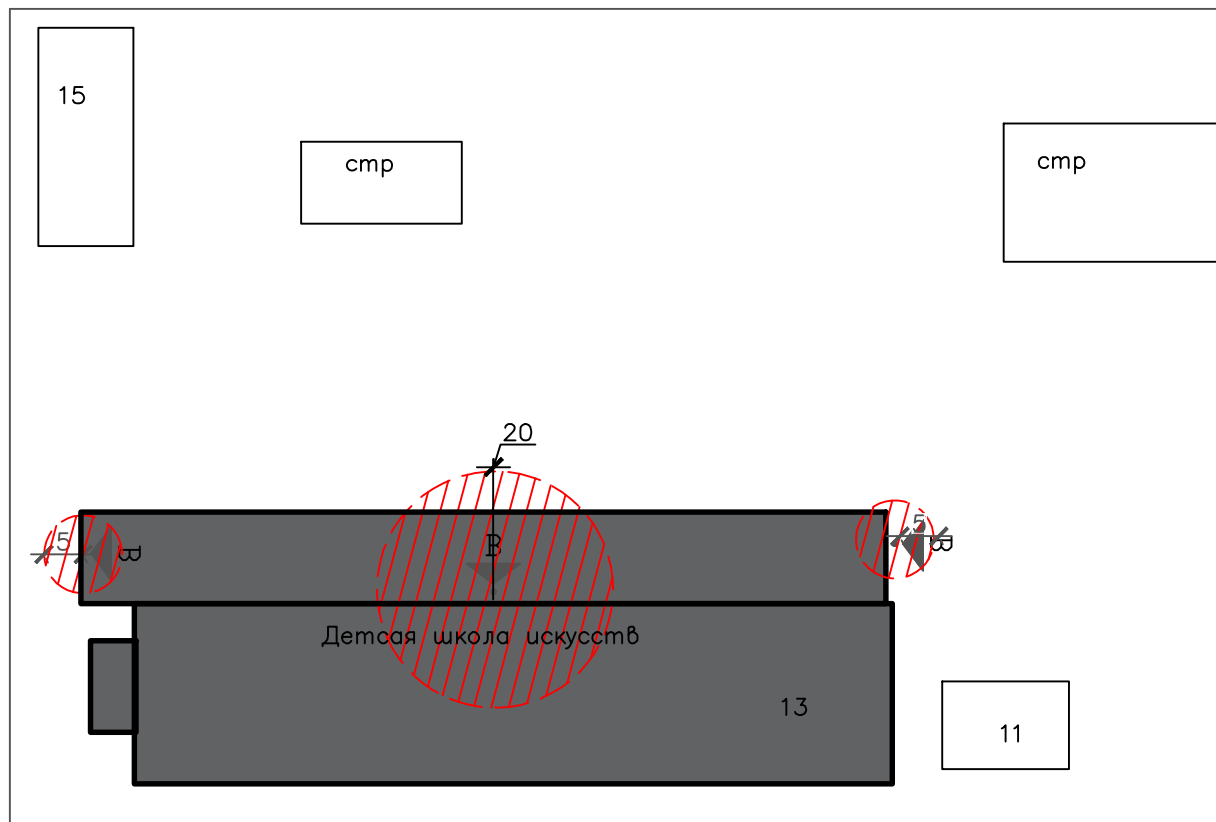


-граница обособленной территории организации (при наличии)



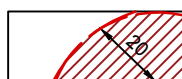
-иные здания и сооружения, проезды

Схема № 6
МКУ ДО "Детская школа искусств"
п. Караул, ул. Северная, д. № 13

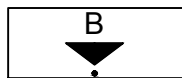


Масштаб 1:1000

Условные обозначения




-граница прилегающих территорий с указанием расстояния



-вход для посетителей в здание организации, вход на обособленную территорию



-граница здания организации

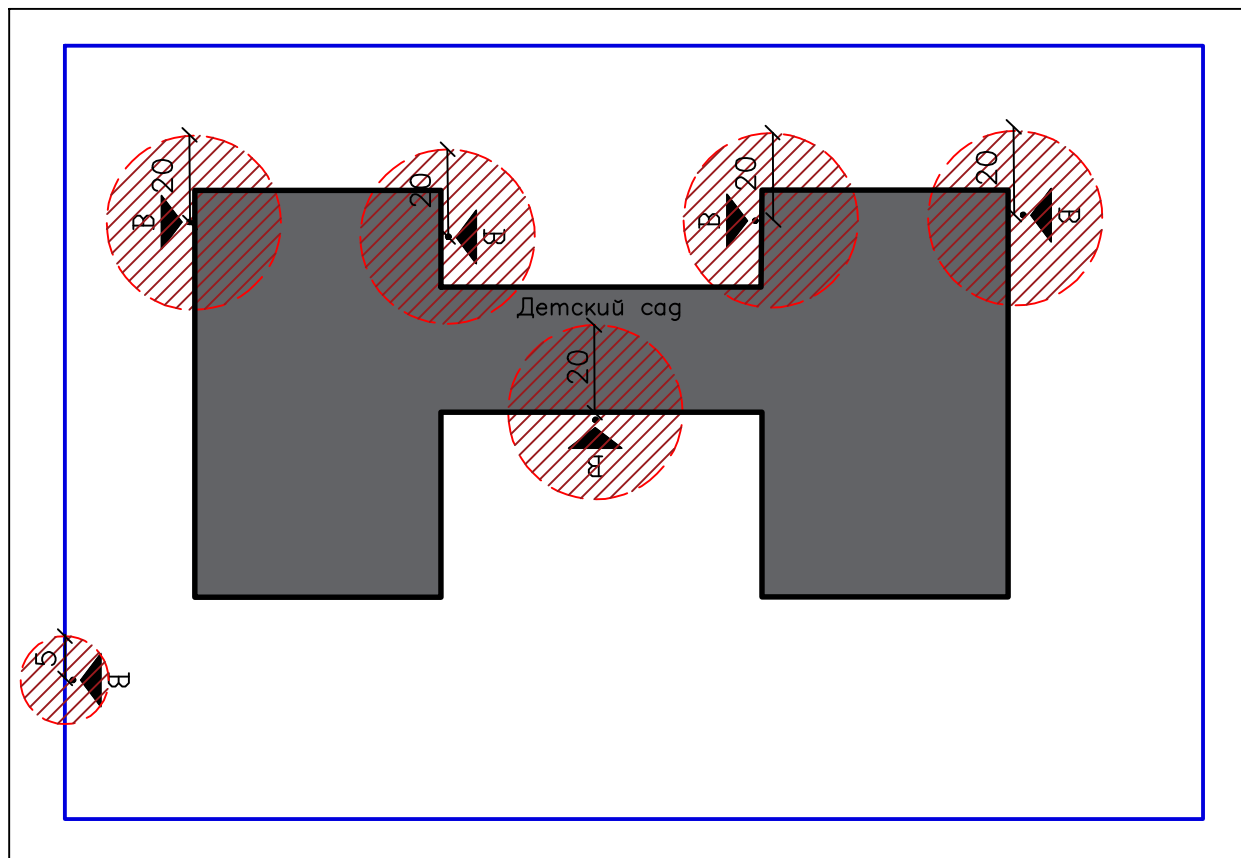


-граница обособленной территории организации (при наличии)



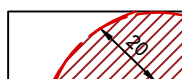
-иные здания и сооружения, проезды

Схема № 7
ТМК ДОУ "Караульский детский сад"
п. Караул, ул. Аэропортовская, д. № 5 А

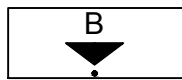


Масштаб 1:1000

Условные обозначения




-граница прилегающих территорий с указанием расстояния



-вход для посетителей в здание организации, вход на обособленную территорию



-граница здания организации

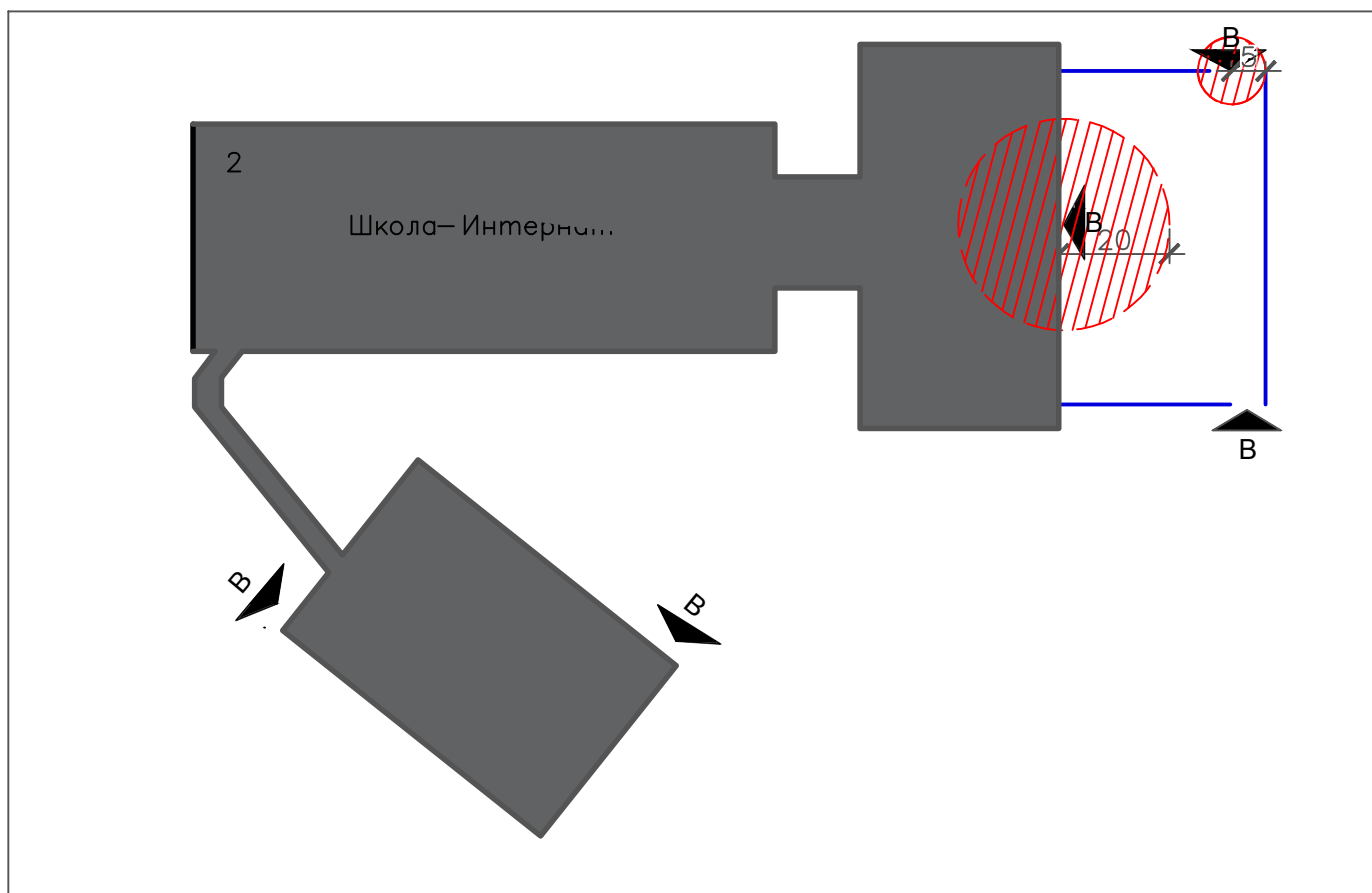


-граница обособленной территории организации (при наличии)



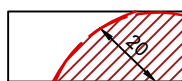
-иные здания и сооружения, проезды

Схема № 8
ТМК ОУ "Караульская средняя школа-интернат"
п. Караул, ул.Северная, д. № 2

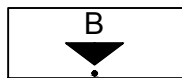


Масштаб 1:1000

Условные обозначения




-граница прилегающих территорий с указанием расстояния



-вход для посетителей в здание организации, вход на обособленную территорию



-граница здания организации

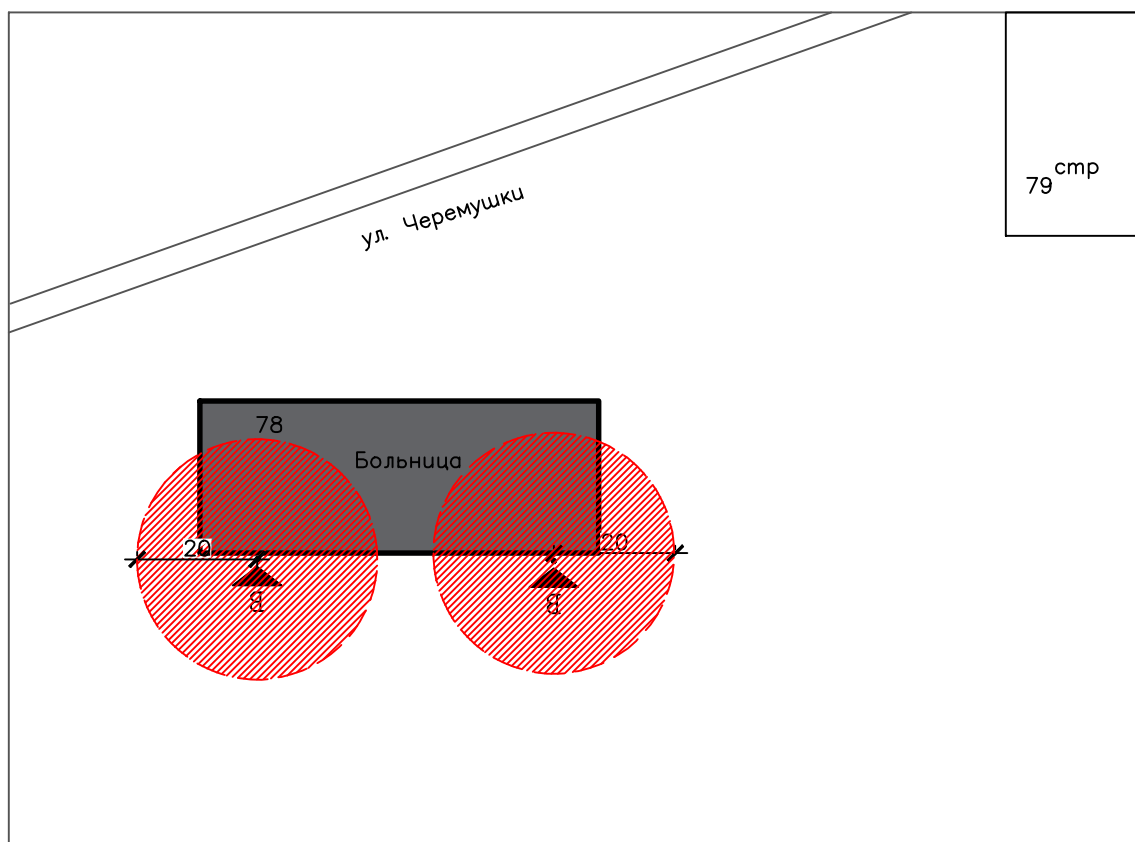


-граница обособленной территории организации (при наличии)



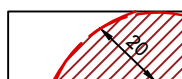
-иные здания и сооружения, проезды

Схема № 9
КГБУЗ "Таймырская межрайонная больница",
Участковая больница п. Носок
п. Носок, ул. Черемушки, д. № 78

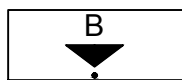


Масштаб 1:1000

Условные обозначения




-граница прилегающих территорий с указанием расстояния



-вход для посетителей в здание организации, вход на обособленную территорию



-граница здания организации

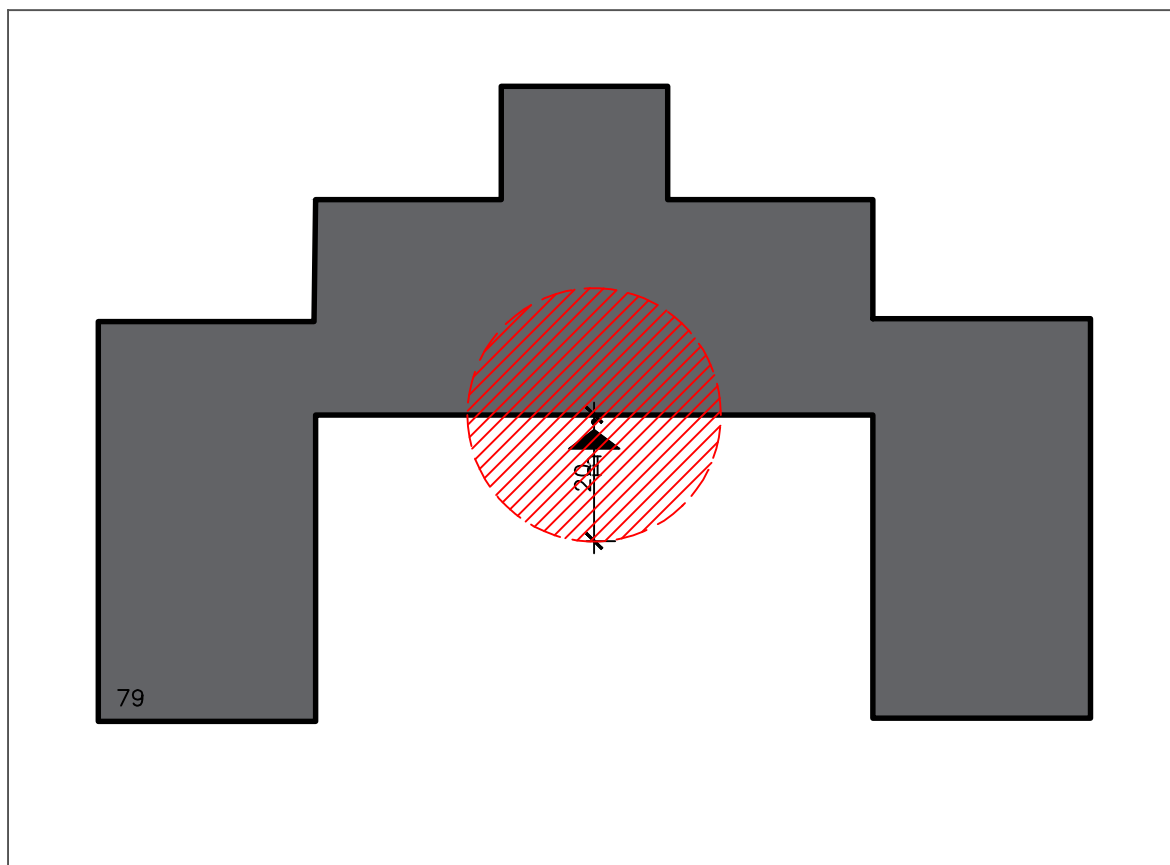


-граница обособленной территории организации (при наличии)



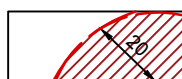
-иные здания и сооружения, проезды

Схема № 10
ТМК ОУ "Носковская средняя школа-интернат", средняя школа
п. Носок, ул. Черемушки, д. № 79

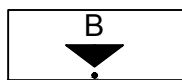


Масштаб 1:1000

Условные обозначения




-граница прилегающих территорий с указанием расстояния



-вход для посетителей в здание организации, вход на обособленную территорию



-граница здания организации



-граница обособленной территории организации (при наличии)



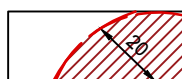
-иные здания и сооружения, проезды

Схема № 11
ТМК ОУ "Носковская средняя школа-интернат", интернат
п. Носок, ул. Черемушки, д. № 82

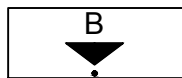


Масштаб 1:1000

Условные обозначения




-граница прилегающих территорий с указанием расстояния



-вход для посетителей в здание организации, вход на обособленную территорию



-граница здания организации

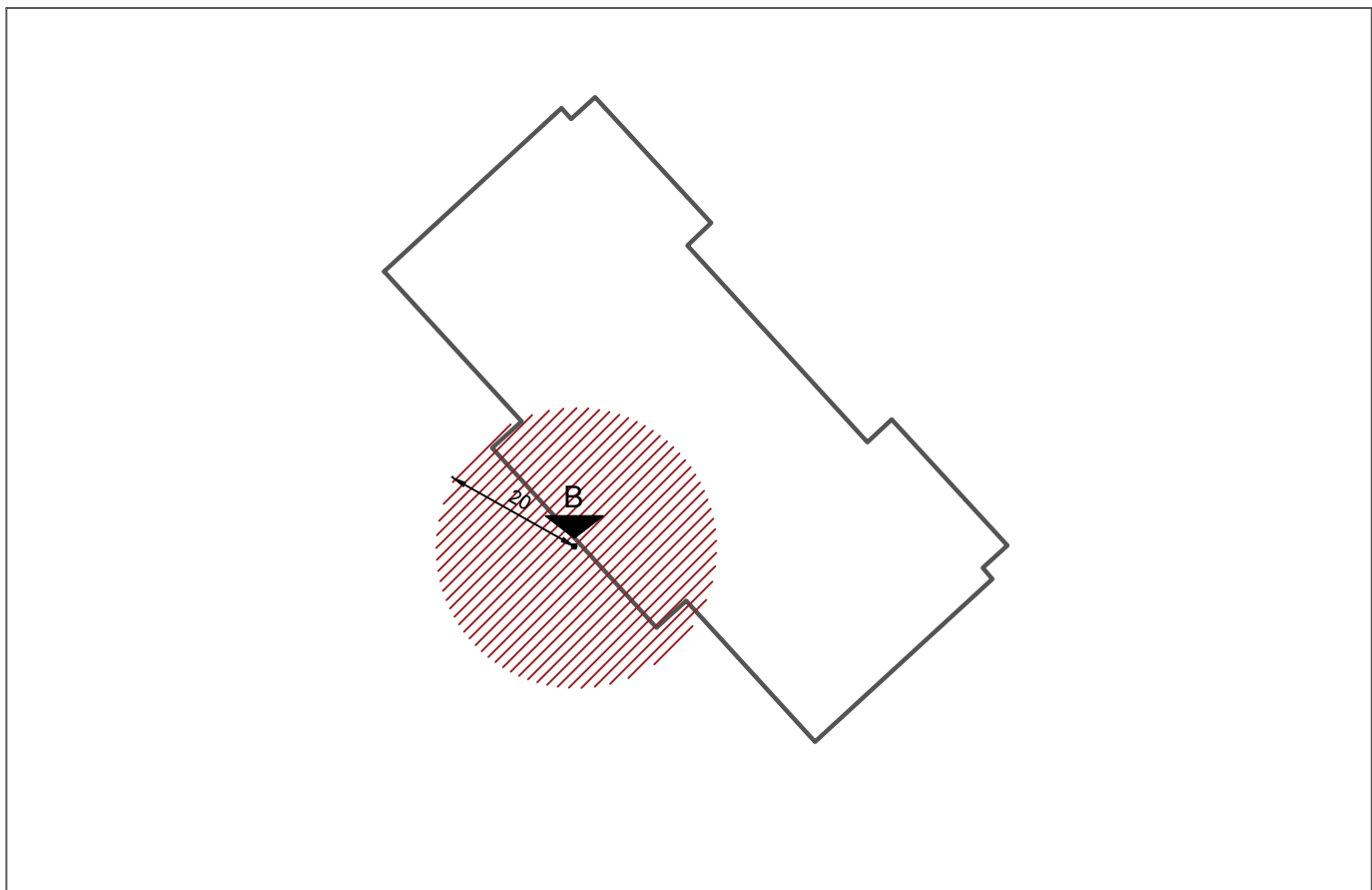


-граница обособленной территории организации (при наличии)



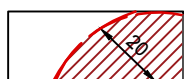
-иные здания и сооружения, проезды

Схема № 12
ТМК ОУ "Носковская средняя школа-интернат", дошкольные
группы
п. Носок, ул. Черемушки, д. № 83

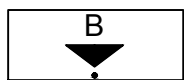


Масштаб 1:1000

Условные обозначения




-граница прилегающих территорий с указанием
расстояния



-вход для посетителей в здание организации, вход на обособленную
территорию



-граница здания организации

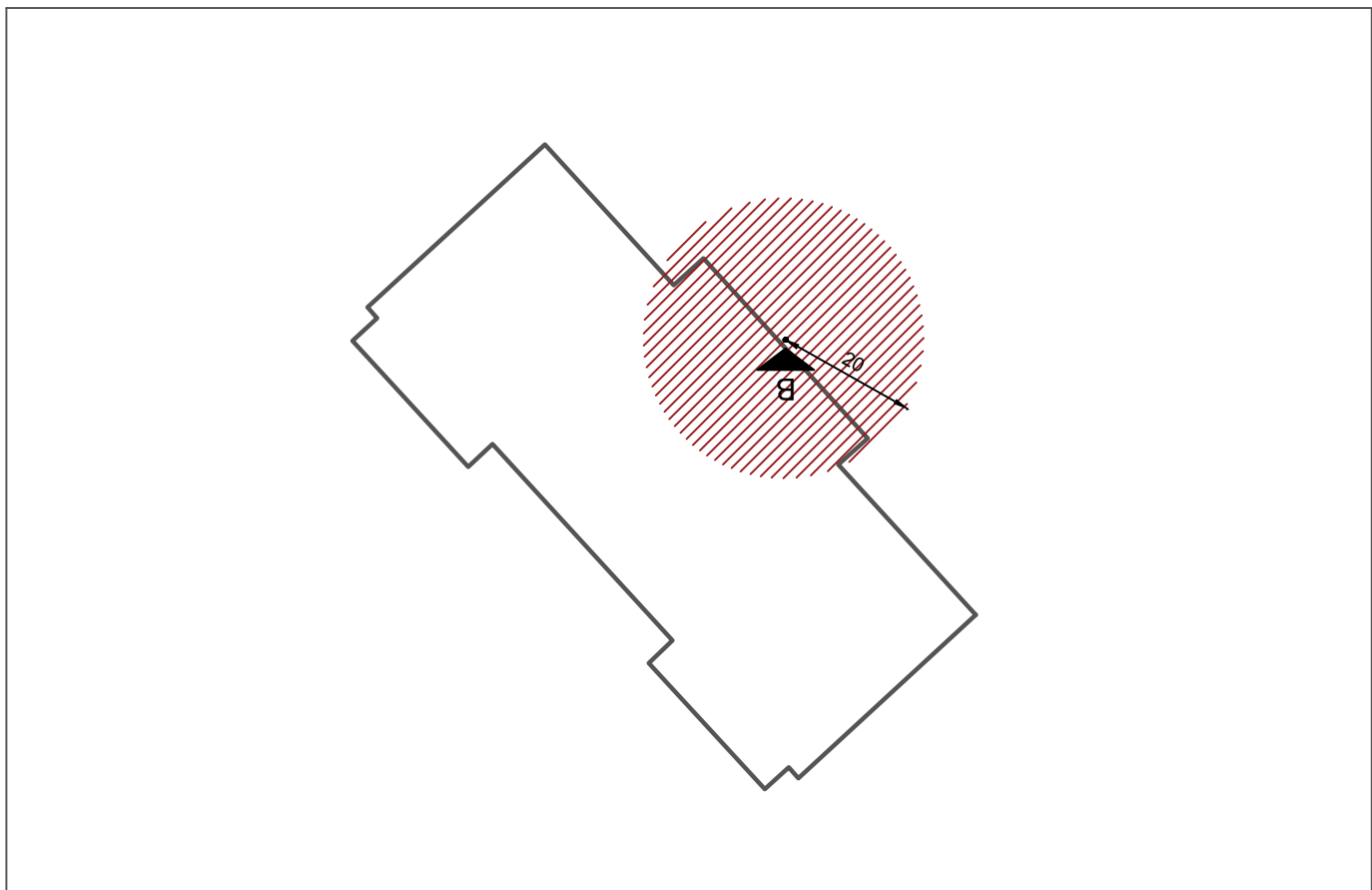


-граница обособленной территории организации (при наличии)



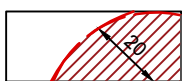
-иные здания и сооружения, проезды

Схема № 13
ТМК ОУ "Носковская средняя школа-интернат", дошкольные
группы
п. Носок, ул. Черемушки, д. № 84

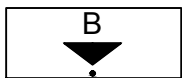


Масштаб 1:1000

Условные обозначения




-граница прилегающих территорий с указанием
расстояния



-вход для посетителей в здание организации, вход на обособленную
территорию



-граница здания организации

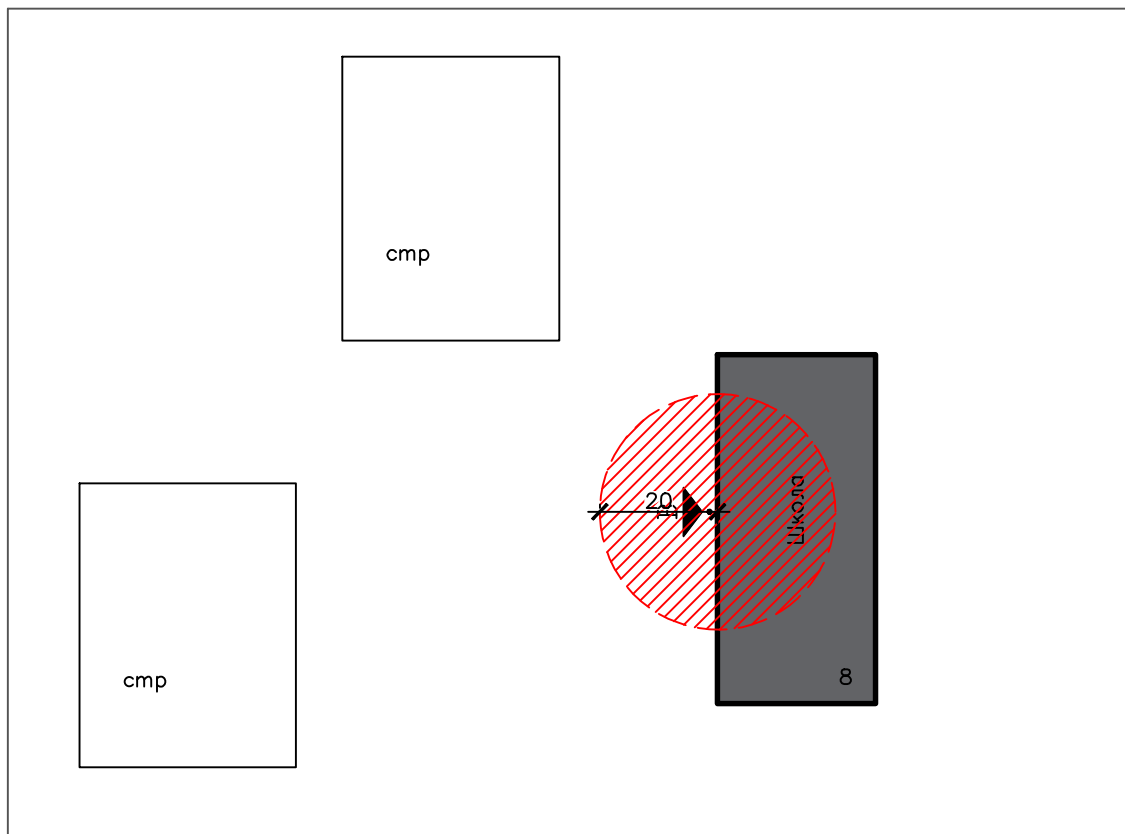


-граница обособленной территории организации (при наличии)



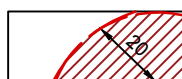
-иные здания и сооружения, проезды

Схема № 14
ТМК ОУ "Дудинская средняя школа № 1", "Малокомплектная
школа"
п. Тухард, ул. Абрикосовая, д. № 8

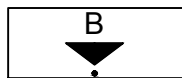


Масштаб 1:1000

Условные обозначения




-граница прилегающих территорий с указанием
расстояния



-вход для посетителей в здание организации, вход на обособленную
территорию



-граница здания организации

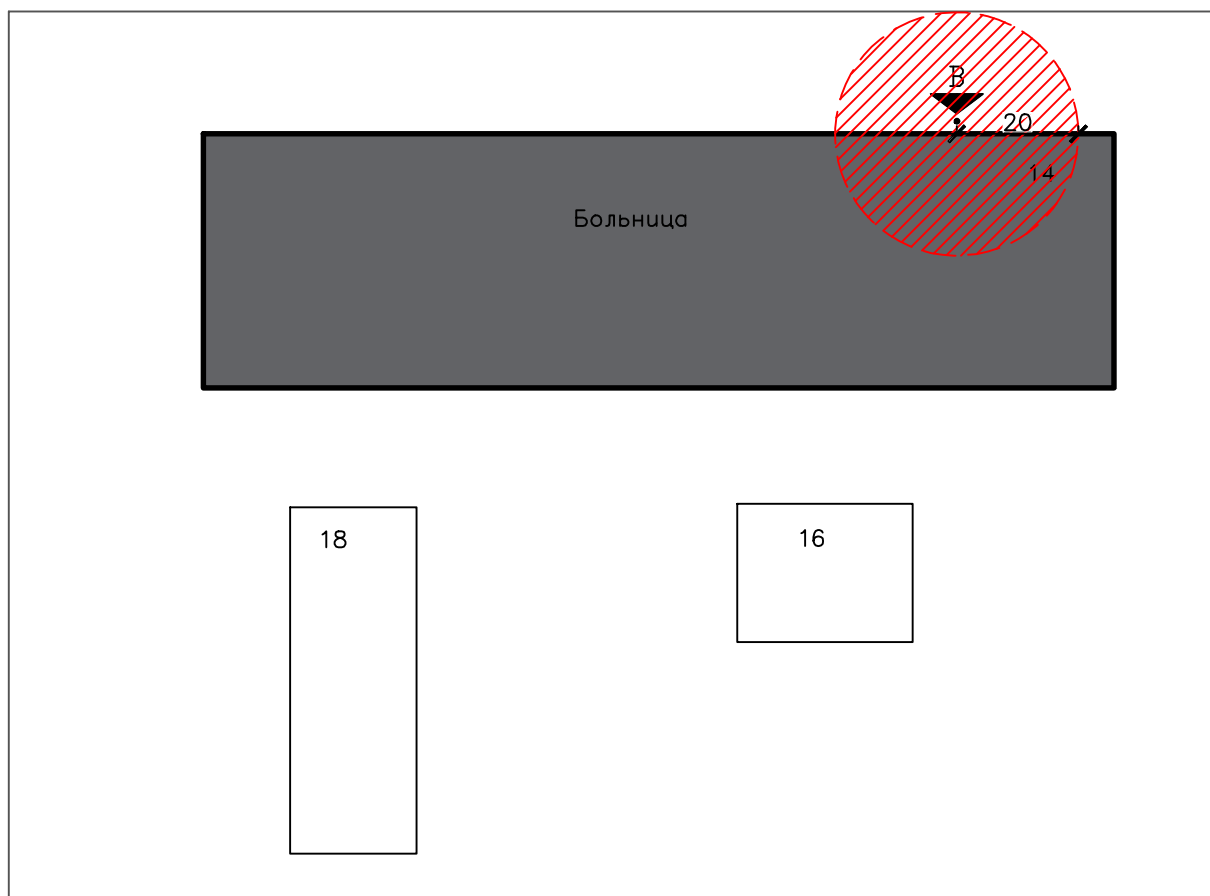


-граница обособленной территории организации (при наличии)



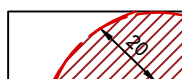
-иные здания и сооружения, проезды

Схема № 15
КГБУЗ "Таймырская межрайонная больница",
Фельдшерско-акушерский пункт п. Усть Порт
п. Усть-Порт, ул. Школьная, д. № 14

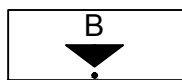


Масштаб 1:1000

Условные обозначения




-граница прилегающих территорий с указанием расстояния



-вход для посетителей в здание организации, вход на обособленную территорию



-граница здания организации

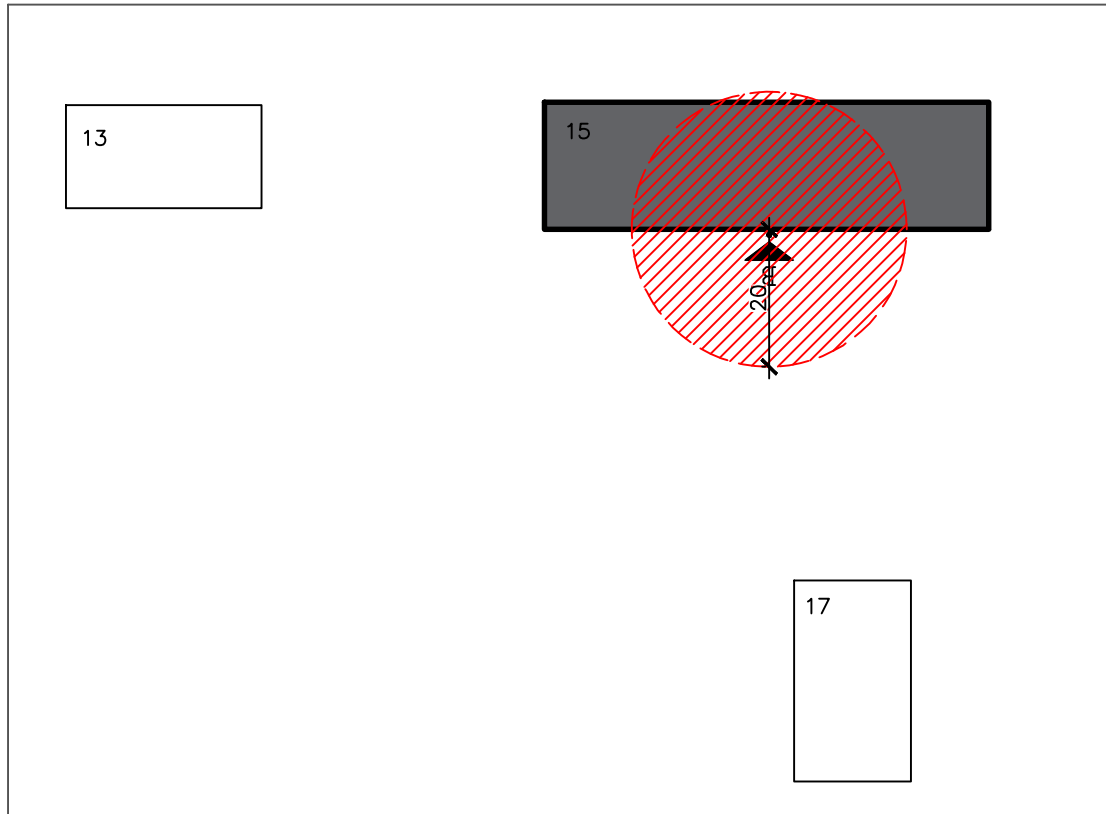


-граница обособленной территории организации (при наличии)



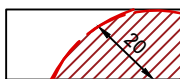
-иные здания и сооружения, проезды

Схема № 16
ТМК ОУ "Усть-Портовская средняя школа"
п. Усть-Порт, ул. Заводская, д. № 15

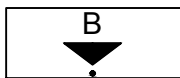


Масштаб 1:1000

Условные обозначения




-граница прилегающих территорий с указанием расстояния



-вход для посетителей в здание организации, вход на обособленную территорию



-граница здания организации

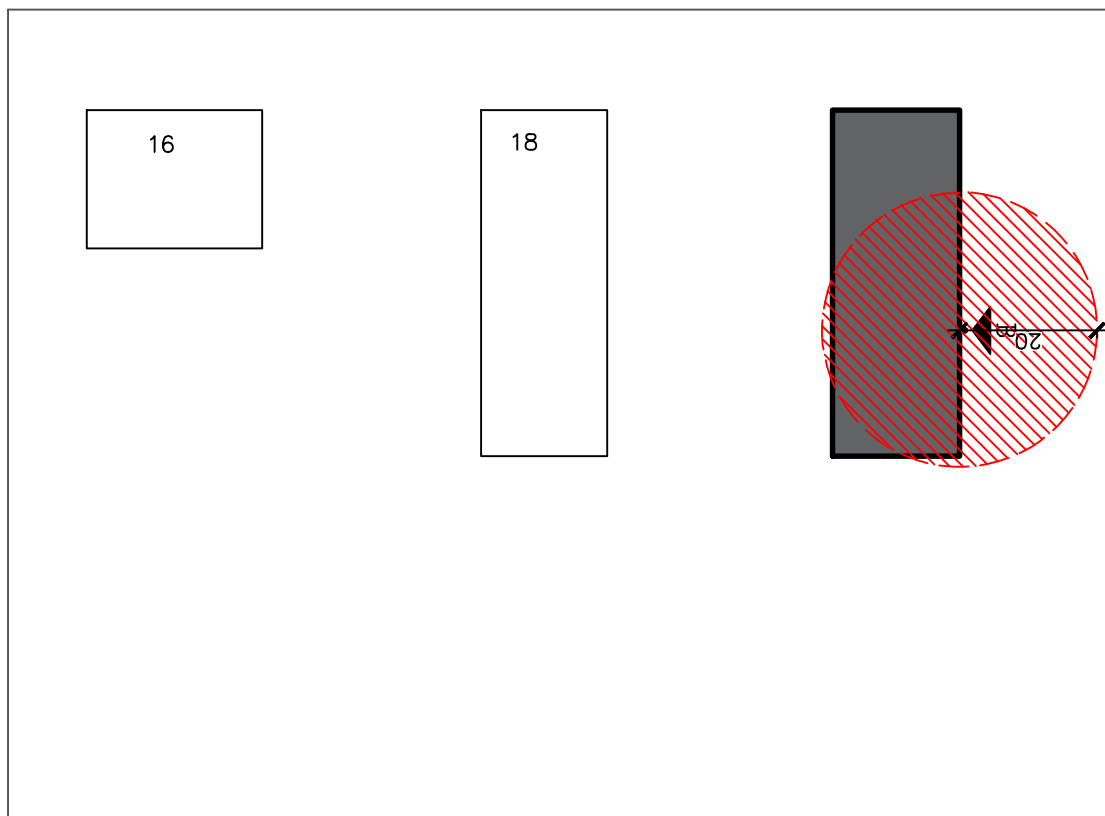


-граница обособленной территории организации (при наличии)



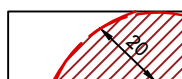
-иные здания и сооружения, проезды

Схема № 17
ТМК ОУ "Усть-Портовская средняя школа", дошкольные группы
п. Усть-Порт, ул. Школьная, д. № 22

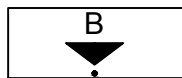


Масштаб 1:1000

Условные обозначения




-граница прилегающих территорий с указанием расстояния



-вход для посетителей в здание организации, вход на обособленную территорию



-граница здания организации



-граница обособленной территории организации (при наличии)



-иные здания и сооружения, проезды